



Ημερήσια έκθεση επιδημιολογικής επιτήρησης λοιμωξης από το νέο κορωνοϊό (COVID-19)

Δεδομένα έως 28 Νοεμβρίου 2021, ώρα 15:00

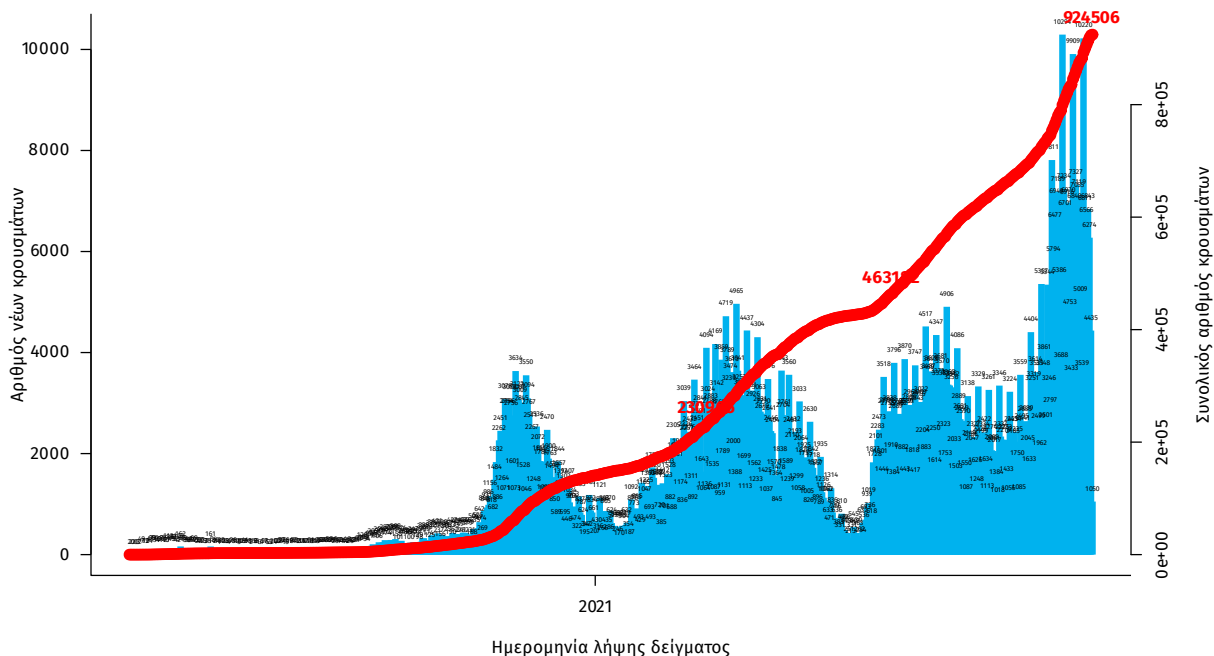
Εισαγωγή

Τα στοιχεία που παρουσιάζονται αφορούν περιστατικά από την επιδημιολογική επιτήρηση της νόσου από το νέο κορωνοϊό (COVID-19), με βάση τα δεδομένα που έχουν δηλωθεί στον ΕΟΔΥ και καταγραφεί μέχρι τις 28 Νοεμβρίου 2021 (ώρα 15:00).

Τα **νέα εργαστηριακά επιβεβαιωμένα κρούσματα** της νόσου που καταγράφηκαν τις τελευταίες 24 ώρες είναι **3.823**, εκ των οποίων **10** εντοπίστηκαν κατόπιν ελέγχων στις πύλες εισόδου της χώρας. Ο **συνολικός αριθμός** των κρουσμάτων ανέρχεται σε **924.506** (ημερήσια μεταβολή +0.4%), εκ των οποίων **50.6% άνδρες**. Με βάση τα επιβεβαιωμένα κρούσματα των τελευταίων 7 ημερών, 115 θεωρούνται σχετιζόμενα με ταξίδι από το εξωτερικό και 2.490 είναι σχετιζόμενα με ήδη γνωστό κρούσμα.

Ημερήσια εξέλιξη της πανδημίας: Η ημερήσια κατανομή των επιβεβαιωμένων κρουσμάτων είναι η ακόλουθη (η γραμμή παριστάνει την συνολική, αθροιστική κατανομή των κρουσμάτων).

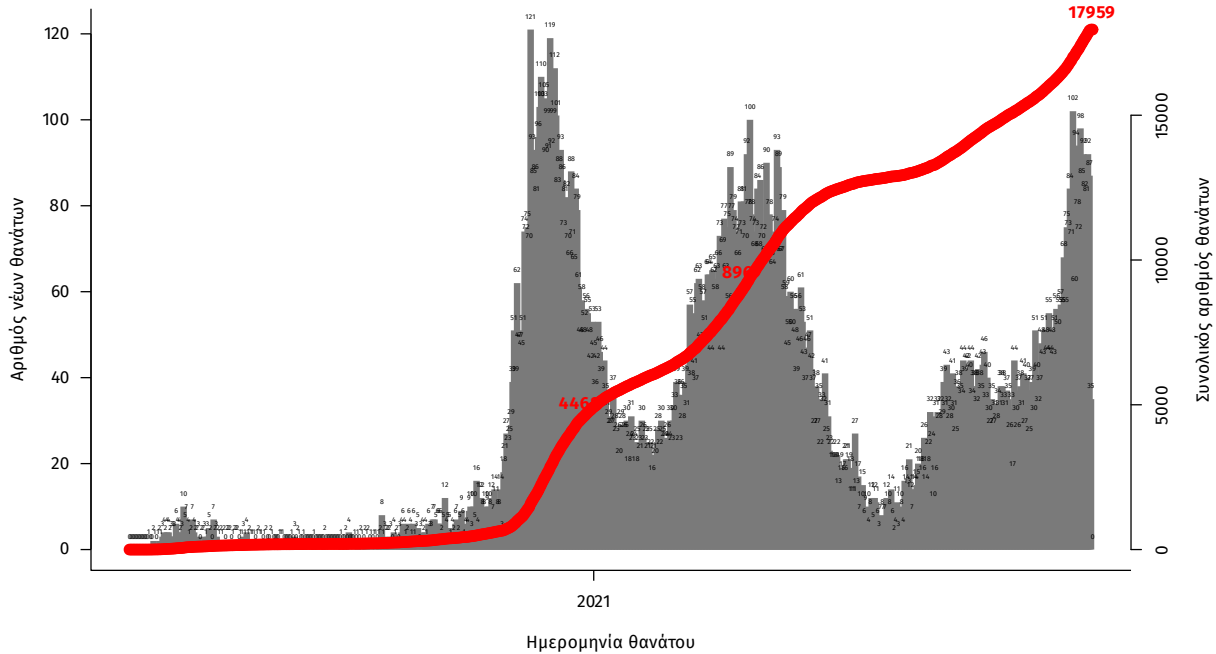
Διάγραμμα 1: Αριθμός εργαστηριακά επιβεβαιωμένων κρουσμάτων COVID-19 στην Ελλάδα, 28 Νοεμβρίου 2021



Σημ.: οι στήλες στο Διάγραμμα 1 εκφράζουν τον αριθμό νέων κρουσμάτων με βάση την ημερομηνία λήψης εργαστηριακού δείγματος, και όχι με βάση την ημερομηνία ανακοίνωσης των κρουσμάτων.

Οι νέοι θάνατοι ασθενών με COVID-19 είναι **96**, ενώ από την έναρξη της επιδημίας έχουν καταγραφεί συνολικά **17.959 θάνατοι**.¹ Το 95.4% είχε υποκείμενο νόσημα ή/και ηλικία 70 ετών και άνω.

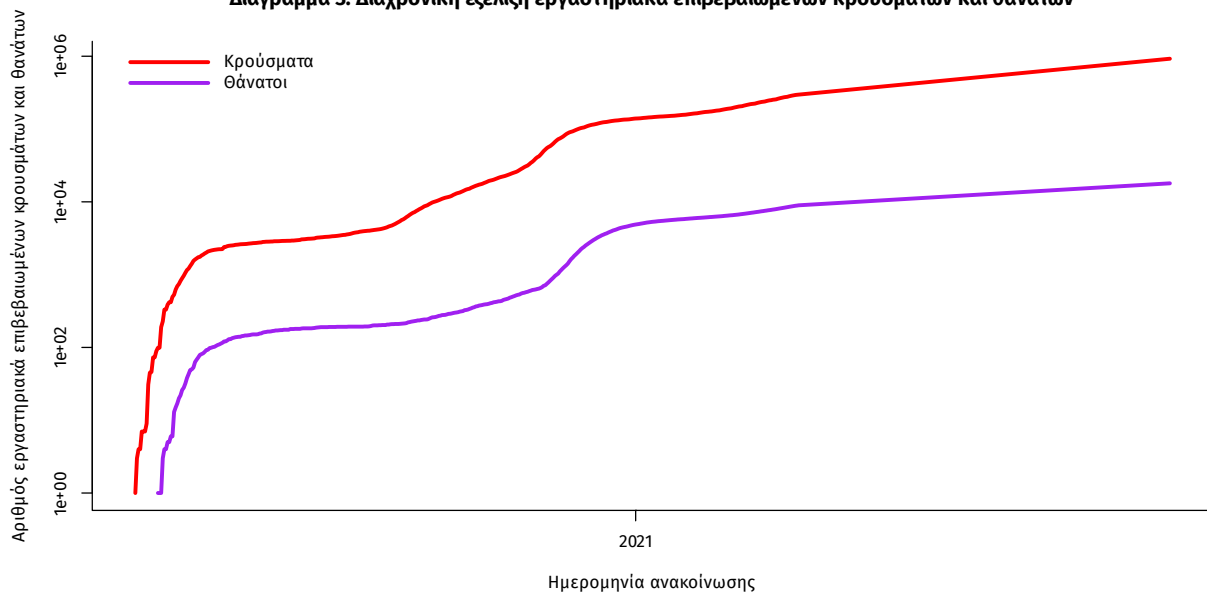
Διάγραμμα 2: Αριθμός εργαστηριακά επιβεβαιωμένων θανάτων με COVID-19 στην Ελλάδα, 28 Νοεμβρίου 2021



Σημ.: οι στήλες στο Διάγραμμα 2 εκφράζουν τον αριθμό νέων θανάτων με βάση την ημερομηνία θανάτου

Η διαχρονική εξέλιξη των συνολικών κρουσμάτων και συνολικού αριθμού των θανάτων ασθενών COVID-19 παρουσιάζεται στο ακόλουθο διάγραμμα.

Διάγραμμα 3: Διαχρονική εξέλιξη εργαστηριακά επιβεβαιωμένων κρουσμάτων και θανάτων

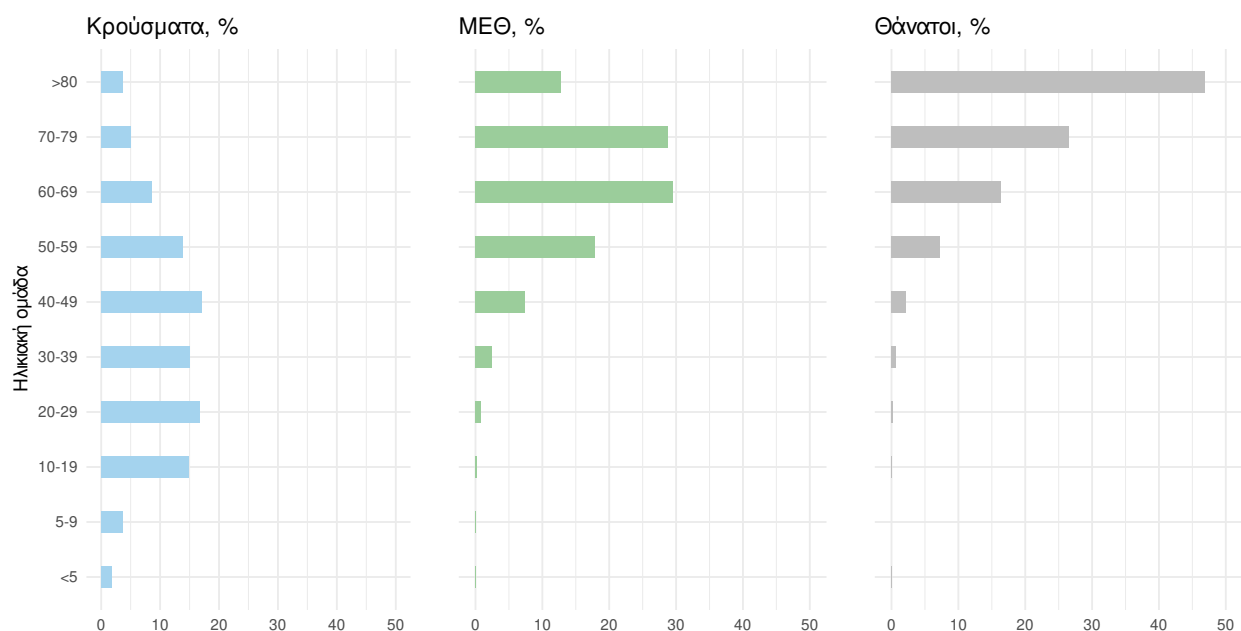


Σημ.: ευθεία γραμμή υποδηλώνει εκθετικό ρυθμό αύξησης της ασθένειας (σε λογαριθμική κλίμακα)

¹Πραγματοποιήθηκε ενσωμάτωση θανάτων που καταγράφηκαν με καθυστέρηση στο Εθνικό Μητρώο COVID19

Ο αριθμός των ασθενών που νοσηλεύονται **διασωληνωμένοι** είναι **647** (59.8% άνδρες). Η **διάμεση ηλικία** τους είναι **65** έτη. Το 80.7% έχει υποκείμενο νόσημα ή/και ηλικία 70 ετών και άνω. Μεταξύ των ασθενών που νοσηλεύονται **διασωληνωμένοι**, **522 (80.68%)** είναι ανεμβολίαστοι ή μερικώς εμβολιασμένοι και **125 (19.32%)** είναι πλήρως εμβολιασμένοι. Από την αρχή της πανδημίας έχουν εξέλθει από τις ΜΕΘ **3.499** ασθενείς. Οι εισαγωγές² νέων ασθενών Covid-19 στα νοσοκομεία της επικράτειας είναι **502** (ημερήσια μεταβολή **+11.31%**). Ο μέσος όρος εισαγωγών του επταημέρου είναι **462** ασθενείς. Η διάμεση ηλικία των κρουσμάτων είναι **38** έτη (εύρος 0.2 έως 106 έτη), ενώ η διάμεση ηλικία των θανόντων είναι **78** έτη (εύρος 0.2 έως 106 έτη).

Διάγραμμα 4: Ηλικιακή Κατανομή κρουσμάτων, νοσηλευόμενων στις ΜΕΘ και ασθενών που απεβίωσαν από την αρχή της πανδημίας



Ακολουθώς παρουσιάζεται η ηλικιακή κατανομή των (α) συνολικών κρουσμάτων, (β) των περιστατικών που κατέληξαν σε θάνατο και (γ) των ασθενών που νοσηλεύονται διασωληνωμένοι:

Πίνακας 1: Ηλικιακή κατανομή επιβεβαιωμένων κρουσμάτων COVID-19

| | Σύνολο κρουσμάτων COVID-19* | Θάνατοι ασθενών με COVID-19 | Νοσηλευόμενοι διασωληνωθέντες |
|-----------------|-----------------------------|-----------------------------|-------------------------------|
| Σύνολο | | | |
| 0 – 17 ετών | 152159 (16.5%) | 3 (0.0%) | 1 (0.2%) |
| 18 – 39 ετών | 326936 (35.5%) | 144 (0.8%) | 23 (3.6%) |
| 40 – 64 ετών | 328139 (35.7%) | 2864 (15.9%) | 295 (45.6%) |
| 65 και άνω | 112726 (12.3%) | 14948 (83.2%) | 328 (50.7%) |
| Άνδρες | | | |
| 0 – 17 ετών | 79101 (17.0%) | 1 (0.0%) | 1 (0.3%) |
| 18 – 39 ετών | 171205 (36.8%) | 105 (1.0%) | 17 (4.4%) |
| 40 – 64 ετών | 161411 (34.7%) | 1905 (18.8%) | 192 (49.2%) |
| 65 και άνω | 53419 (11.5%) | 8125 (80.2%) | 180 (46.2%) |
| Γυναίκες | | | |
| 0 – 17 ετών | 73057 (16.1%) | 2 (0.0%) | 0 (0.0%) |
| 18 – 39 ετών | 155725 (34.2%) | 39 (0.5%) | 6 (2.3%) |
| 40 – 64 ετών | 166714 (36.7%) | 959 (12.3%) | 103 (40.1%) |
| 65 και άνω | 59301 (13.0%) | 6823 (87.2%) | 148 (57.6%) |

* Τα στοιχεία αφορούν τα κρούσματα εκείνα για τα οποία είναι γνωστή και επιβεβαιωμένη η ηλικία τους

²τα δεδομένα αφορούν τις εισαγωγές της προηγούμενης μέρας που έχουν δηλωθεί στο ΕΚΑΒ.

Κατανομή ανακοινωθέντων εγχώριων κρουσμάτων: Από το σύνολο των **3.823 νέων** κρουσμάτων του νέου ιού στη χώρα **13** είναι εισαγόμενα εκ των οποίων **10** εντοπίστηκαν κατόπιν ελέγχων στις πύλες εισόδου της χώρας . Η κατανομή των **3.810** νέων εγχώριων κρουσμάτων ανά Περιφερειακή Ενότητα παρουσιάζεται στον κατωτέρω πίνακα.³

Πίνακας 2: Ημερήσιος αριθμός και κρούσματα ανά 100.000 πληθυσμού επιβεβαιωμένων εγχώριων κρουσμάτων COVID-19 ανά περιφερειακή ενότητα στις 28 Νοεμβρίου 2021

| ΠΕΡΙΦΕΡΕΙΑΚΗ ΕΝΟΤΗΤΑ | ΚΡΟΥΣΜΑΤΑ | ΜΕΣΟΣ ΟΡΟΣ | | ΠΕΡΙΦΕΡΕΙΑΚΗ ΕΝΟΤΗΤΑ | ΚΡΟΥΣΜΑΤΑ | ΜΕΣΟΣ ΟΡΟΣ | |
|------------------------|-----------|------------------------------------|-------------------------------|----------------------|-----------|------------------------------------|-------------------------------|
| | | ΚΡΟΥΣΜΑΤΩΝ ΤΩΝ ΤΕΛΕΥΤΑΙΩΝ 7 ΗΜΕΡΩΝ | ΚΡΟΥΣΜΑΤΑ ΑΝΑ 100000 ΠΛΗΘΥΣΜΟ | | | ΚΡΟΥΣΜΑΤΩΝ ΤΩΝ ΤΕΛΕΥΤΑΙΩΝ 7 ΗΜΕΡΩΝ | ΚΡΟΥΣΜΑΤΑ ΑΝΑ 100000 ΠΛΗΘΥΣΜΟ |
| ΑΙΤΩΛΟΑΚΑΡΝΑΝΙΑΣ | 70 | 129,57 | 33,21 | ΚΩ | 8 | 8,86 | 23,26 |
| ΑΝΑΤΟΛΙΚΗΣ ΑΤΤΙΚΗΣ | 118 | 200,29 | 23,49 | ΛΑΚΩΝΙΑΣ | 20 | 22,71 | 22,44 |
| ΑΡΓΟΛΙΔΑΣ | 23 | 43,71 | 23,7 | ΛΑΡΙΣΣΑΣ | 101 | 193,57 | 35,52 |
| ΑΡΚΑΔΙΑΣ | 21 | 29,71 | 24,23 | ΛΑΣΙΘΙΟΥ | 6 | 11,86 | 7,96 |
| ΑΡΤΑΣ | 16 | 37,29 | 23,57 | ΛΕΣΒΟΥ | 32 | 52,29 | 37,02 |
| ΑΧΑΪΑΣ | 124 | 208,71 | 39,96 | ΛΕΥΚΑΔΑΣ | 5 | 9,71 | 21,1 |
| ΒΟΙΩΤΙΑΣ | 41 | 58,43 | 34,77 | ΛΗΜΝΟΥ | 5 | 5,57 | 28,97 |
| ΒΟΡΕΙΟΥ ΤΟΜΕΑ ΑΘΗΝΩΝ | 116 | 207,00 | 19,61 | ΜΑΓΝΗΣΙΑΣ | 123 | 150,86 | 64,73 |
| ΓΡΕΒΕΝΩΝ | 13 | 23,86 | 40,94 | ΜΕΣΣΗΝΙΑΣ | 62 | 55,00 | 38,76 |
| ΔΡΑΜΑΣ | 32 | 55,57 | 32,56 | ΜΥΚΟΝΟΥ | 3 | 4,43 | 29,6 |
| ΔΥΤΙΚΗΣ ΑΤΤΙΚΗΣ | 49 | 79,14 | 30,45 | ΝΑΞΟΥ | 2 | 5,29 | 9,6 |
| ΔΥΤΙΚΟΥ ΤΟΜΕΑ ΑΘΗΝΩΝ | 139 | 210,71 | 28,39 | ΝΗΣΩΝ | 25 | 30,00 | 33,49 |
| ΕΒΡΟΥ | 66 | 143,14 | 44,61 | ΝΟΤΙΟΥ ΤΟΜΕΑ ΑΘΗΝΩΝ | 112 | 182,71 | 21,14 |
| ΕΥΒΟΙΑΣ | 38 | 61,29 | 18,03 | ΞΑΝΘΗΣ | 31 | 65,71 | 27,87 |
| ΕΥΡΥΤΑΝΙΑΣ | 4 | 14,43 | 19,92 | ΠΑΡΟΥ | 1 | 2,57 | 6,7 |
| ΖΑΚΥΝΘΟΥ | 10 | 15,14 | 24,53 | ΠΕΙΡΑΙΩΣ | 138 | 212,57 | 30,74 |
| ΗΛΕΙΑΣ | 27 | 41,14 | 16,95 | ΠΕΛΛΑΣ | 66 | 113,14 | 47,25 |
| ΗΜΑΘΙΑΣ | 66 | 107,86 | 46,94 | ΠΙΕΡΙΑΣ | 47 | 88,57 | 37,1 |
| ΗΡΑΚΛΕΙΟΥ | 109 | 155,57 | 35,68 | ΠΡΕΒΕΖΑΣ | 24 | 32,71 | 41,75 |
| ΘΑΣΟΥ | 3 | 6,57 | 21,79 | ΡΕΘΥΜΝΟΥ | 41 | 57,14 | 47,89 |
| ΘΕΣΠΡΩΤΙΑΣ | 7 | 13,86 | 16,06 | ΡΟΔΟΠΗΣ | 47 | 55,43 | 41,95 |
| ΘΕΣΣΑΛΟΝΙΚΗΣ | 703 | 1052,00 | 63,32 | ΡΟΔΟΥ | 40 | 54,71 | 33,38 |
| ΘΗΡΑΣ | 3 | 5,14 | 15,89 | ΣΕΡΡΩΝ | 116 | 132,14 | 65,75 |
| ΙΩΑΝΝΙΝΩΝ | 74 | 89,29 | 44,07 | ΣΠΟΡΑΔΩΝ | 5 | 7,57 | 36,24 |
| ΚΑΒΑΛΑΣ | 31 | 56,29 | 24,82 | ΣΥΡΟΥ | 3 | 2,00 | 13,95 |
| ΚΑΛΥΜΝΟΥ | 1 | 6,14 | 3,4 | ΤΗΝΟΥ | 1 | 1,14 | 11,58 |
| ΚΑΡΔΙΤΣΑΣ | 46 | 79,14 | 40,51 | ΤΡΙΚΑΛΩΝ | 37 | 68,43 | 28,23 |
| ΚΑΣΤΟΡΙΑΣ | 23 | 38,43 | 45,71 | ΦΘΙΩΤΙΔΑΣ | 60 | 115,71 | 37,92 |
| ΚΕΝΤΡΙΚΟΥ ΤΟΜΕΑ ΑΘΗΝΩΝ | 276 | 447,00 | 26,81 | ΦΛΩΡΙΝΑΣ | 33 | 36,29 | 64,18 |
| ΚΕΡΚΥΡΑΣ | 65 | 82,29 | 62,28 | ΦΩΚΙΔΑΣ | 7 | 12,86 | 17,35 |
| ΚΕΦΑΛΛΗΝΙΑΣ | 7 | 11,71 | 19,55 | ΧΑΛΚΙΔΙΚΗΣ | 34 | 61,43 | 32,1 |
| ΚΙΛΚΙΣ | 31 | 67,57 | 38,55 | ΧΑΝΙΩΝ | 37 | 53,29 | 23,63 |
| ΚΟΖΑΝΗΣ | 69 | 141,57 | 45,94 | ΧΙΟΥ | 4 | 3,71 | 7,59 |
| ΚΟΡΙΝΘΙΑΣ | 41 | 68,57 | 28,26 | ΥΠΟ ΔΙΕΡΕΥΝΗΣΗ | 72 | | |

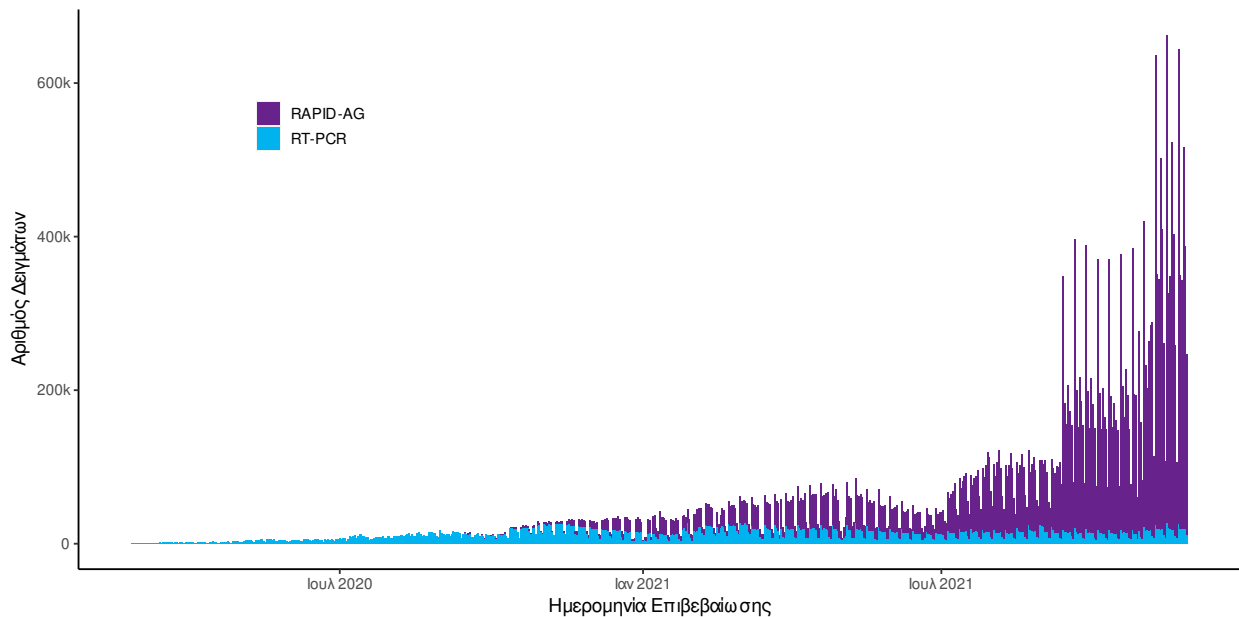
³ Η παρούσα κατανομή δύναται να τροποποιηθεί ανάλογα τα διαθέσιμα επιδημιολογικά δεδομένα, αναγράφονται μόνο οι ΠΕ με καταγεγραμμένα κρούσματα

Δείγματα που έχουν ελεγχθεί: Από την 1η Ιανουαρίου 2020 μέχρι σήμερα, στα εργαστήρια που διενεργούν ελέγχους για τον νέο κορωνοϊό (SARS-CoV-2) και που δηλώνουν συστηματικά το σύνολο των δειγμάτων που ελέγχουν, έχουν συνολικά ελεγχθεί **7.457.790** κλινικά δείγματα ενώ από Μονάδες Υγείας και Κλιμάκια του ΕΟΔΥ που διενεργούν ελέγχους Rapid Ag έχουν ελεγχθεί **28.167.051** δείγματα. Ο μέσος όρος του επταήμερου είναι **370.521** δειγματοληπτικοί έλεγχοι.

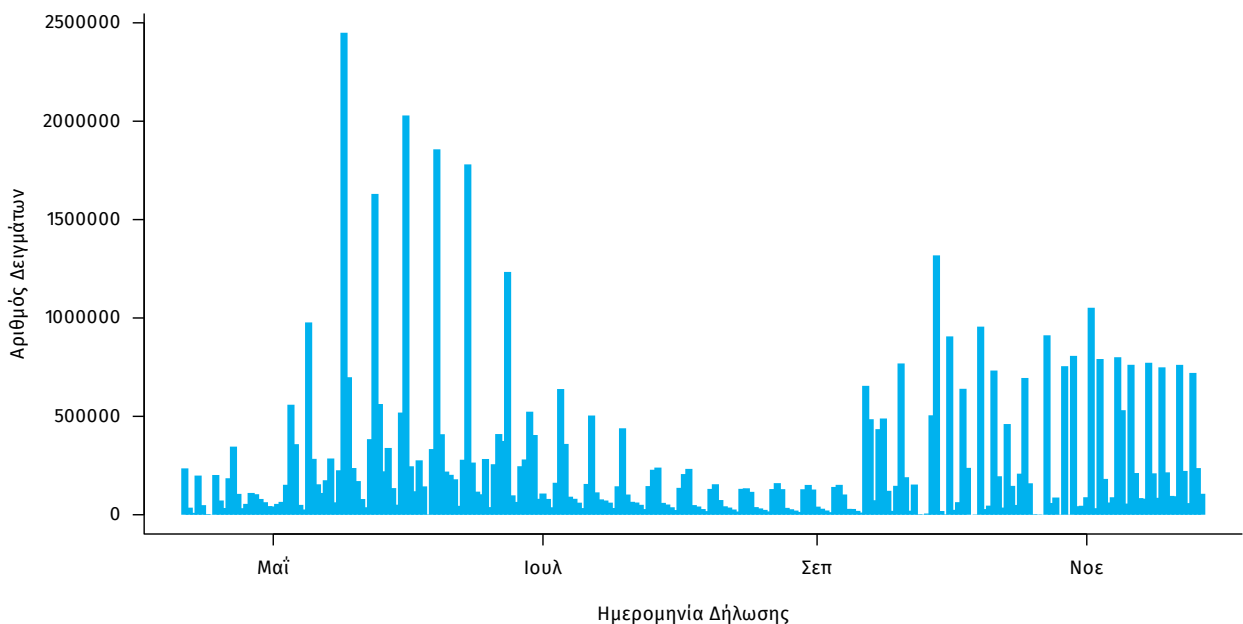
Αυτοδιαγνωστικοί έλεγχοι (Self-tests): Έως 27 Νοεμβρίου 2021, έχουν καταγραφεί ηλεκτρονικά **56.447.102** δηλώσεις αποτελέσματος αυτοδιαγνωστικού ελέγχου, ενώ **3.305.036** άτομα προσήλθαν για επανέλεγχο.

Μαζικές Δειγματοληψίες ΕΟΔΥ: Στις 27 Νοεμβρίου 2021, πραγματοποιήθηκαν 36 δράσεις δειγματοληπτικών ελέγχων από τις Κινητές Ομάδες Υγείας (ΚΟΜΥ) του ΕΟΔΥ, στις οποίες διενεργήθηκαν 10.761 έλεγχοι Rapid Ag και ανευρέθηκαν 371 θετικά (3,45%).

Διάγραμμα 5: Ελεγχθέντα δείγματα COVID-19, 28 Νοεμβρίου 2021



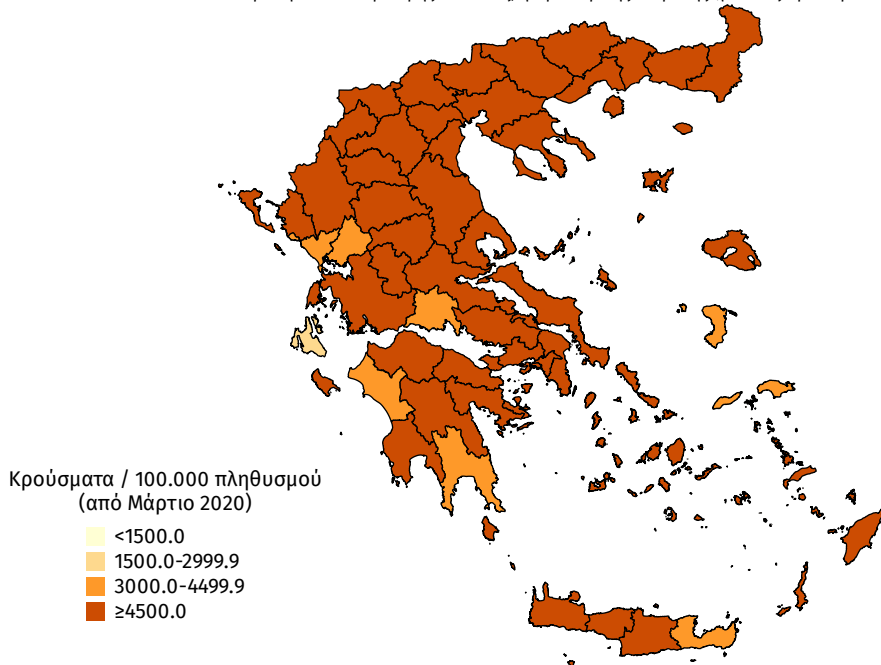
Διάγραμμα 6: Ελεγχθέντα δείγματα αυτοδιαγνωστικών ελέγχων COVID-19, 28 Νοεμβρίου 2021



Γεωγραφική διασπορά: Ο χάρτης αποτυπώνει τη γεωγραφική κατανομή των συνολικών κρουσμάτων COVID-19 (από την αρχή της επιδημίας) ανά Περιφερειακή Ενότητα της χώρας, με βάση την δηλωθείσα διεύθυνση μόνιμης κατοικίας του ασθενούς, ή τη διεύθυνση προσωρινής διαμονής για τους τουρίστες και άλλους προσωρινά διαμένοντες στην Ελλάδα. Συμπεριλαμβάνονται τόσο κρούσματα με ιστορικό ταξιδιού (“εισαγόμενα”) όσο και κρούσματα με πιθανή εγχώρια μετάδοση.

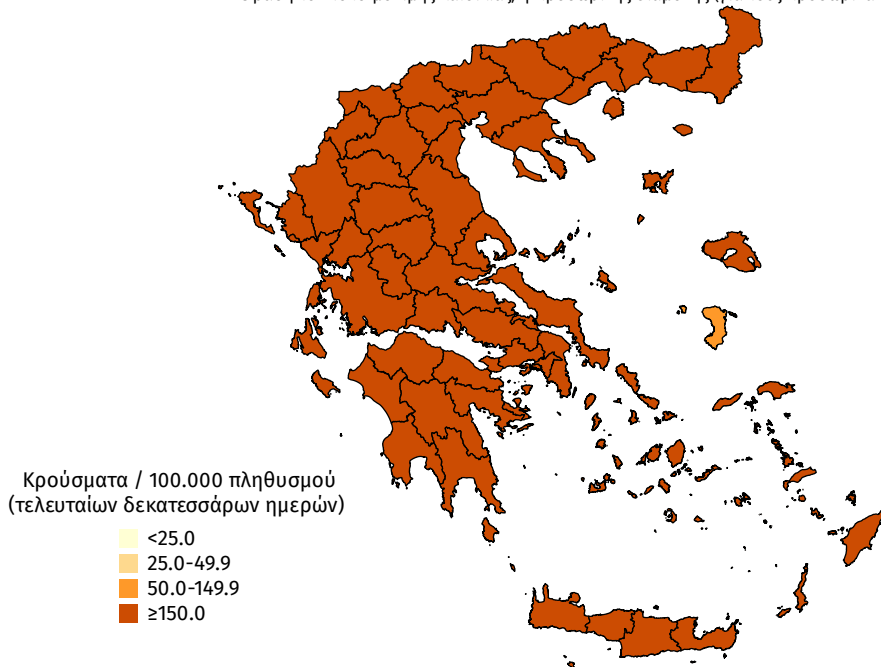
Διάγραμμα 7: Χάρτης αθροιστικής επίπτωσης επιβεβαιωμένων κρουσμάτων COVID-19, 28 Νοεμβρίου 2021

Με βάση τον τόπο μόνιμης κατοικίας, ή προσωρινής διαμονής (για τους προσωρινά διαμένοντες)

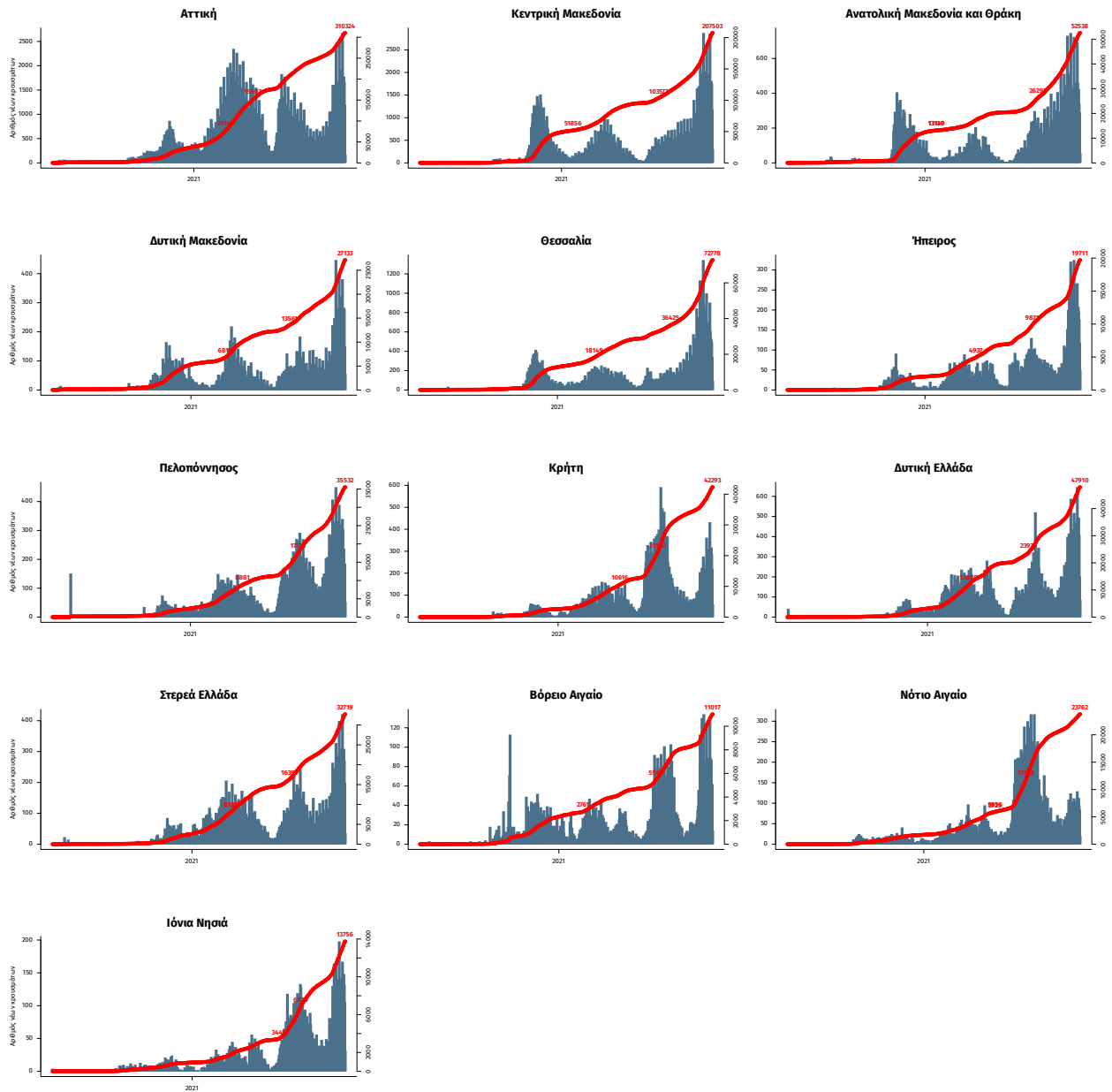


Διάγραμμα 8: Χάρτης επίπτωσης τελευταίων δεκατεσσάρων ημερών επιβεβαιωμένων κρουσμάτων COVID-19, 28 Νοεμβρίου 2021

Με βάση τον τόπο μόνιμης κατοικίας, ή προσωρινής διαμονής (για τους προσωρινά διαμένοντες)



Παράρτημα 1: Επιδημικές καμπύλες κρουσμάτων COVID-19 με βάση την δηλωθείσα διεύθυνση μόνιμης κατοικίας του κρούσματος ή τη διεύθυνση προσωρινής διαμονής για τους τουρίστες και άλλους προσωρινά διαμένοντες στην Ελλάδα. Συμπεριλαμβάνονται τόσο κρούσματα με ιστορικό ταξιδιού όσο και κρούσματα με πιθανή εγχώρια μετάδοση.



Σημ.: οι στήλες εκφράζουν τον αριθμό νέων κρουσμάτων με βάση την ημερομηνία λήψης εργαστηριακού δείγματος, και όχι με βάση την ημερομηνία ανακοίνωσης των κρουσμάτων.