



Ημερήσια έκθεση επιδημιολογικής επιτήρησης λοιμωξης από το νέο κορωνοϊό (COVID-19)

Δεδομένα έως 06 Ιουνίου 2022, ώρα 09:00

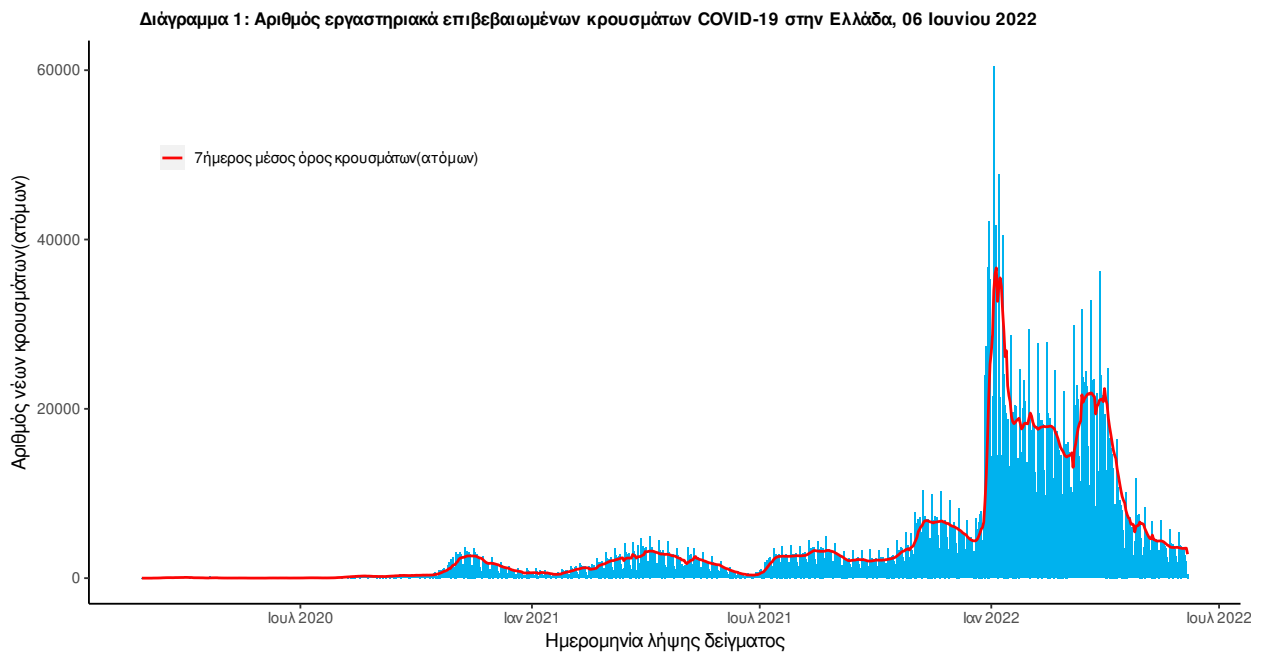
Εισαγωγή

Τα στοιχεία που παρουσιάζονται αφορούν περιστατικά από την επιδημιολογική επιτήρηση της νόσου από το νέο κορωνοϊό (COVID-19), με βάση τα δεδομένα που έχουν δηλωθεί στον ΕΟΔΥ και καταγραφεί μέχρι τις 06 Ιουνίου 2022 (ώρα 09:00).

Τα **νέα εργαστηριακά επιβεβαιωμένα κρούσματα** της νόσου (άτομα) που καταγράφηκαν τις τελευταίες 24 ώρες ήταν **2.501**. Ο **συνολικός αριθμός** των ατόμων που νόσησαν ανέρχεται σε **3.473.141** (ημερήσια μεταβολή +0.1%), εκ των οποίων **48.8% άνδρες**. Ο αριθμός πιθανών νέων επαναλοιμώξεων που καταγράφηκαν τις τελευταίες 24 ώρες ήταν **300** ενώ από την αρχή της πανδημίας SARS-CoV-2 ο συνολικός αριθμός εκτιμάται σε **138.152(3.8%** του συνολικού αριθμού των θετικών αποτελεσμάτων).¹

Ημερήσια εξέλιξη της πανδημίας:

Στο **Διάγραμμα 1** παρουσιάζεται η ημερήσια κατανομή των επιβεβαιωμένων κρουσμάτων (ατόμων) και ο 7ήμερος κυλιόμενος μέσος όρος του αριθμού των κρουσμάτων.



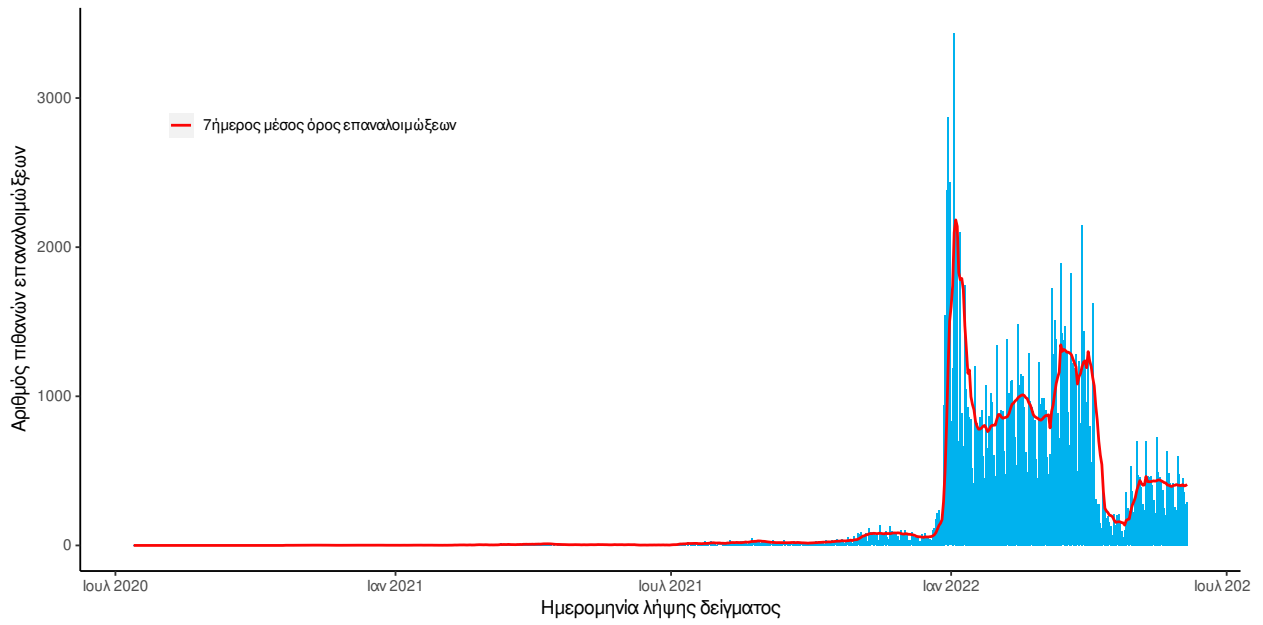
Σημ.: οι στήλες στο Διάγραμμα 1 εκφράζουν τον αριθμό νέων κρουσμάτων με βάση την ημερομηνία λήψης εργαστηριακού δείγματος, και όχι

¹Επαναλοιμώξη ορίζεται ως η καταγραφή θετικού εργαστηριακού αποτελέσματος για κορωνοϊό SARS-CoV-2 με τη χρήση μοριακού ελέγχου (PCR) ή ταχείας δοκιμασίας αντιγόνου (RAT), σε χρονικό διάστημα ≥ 90 ημερών μετά από προηγούμενη εργαστηριακή διάγνωση του SARS-CoV-2 (με τη χρήση μοριακού ελέγχου (PCR) ή ταχείας δοκιμασίας αντιγόνου) στο ίδιο άτομο.

με βάση την ημερομηνία ανακοίνωσης των κρουσμάτων.

Στο **Διάγραμμα 2** παρουσιάζεται ο αριθμός των επαναλοιμώξεων ανά ημερομηνία λήψης δείγματος και ο 7ήμερος κυλιόμενος μέσος όρος των επαναλοιμώξεων.

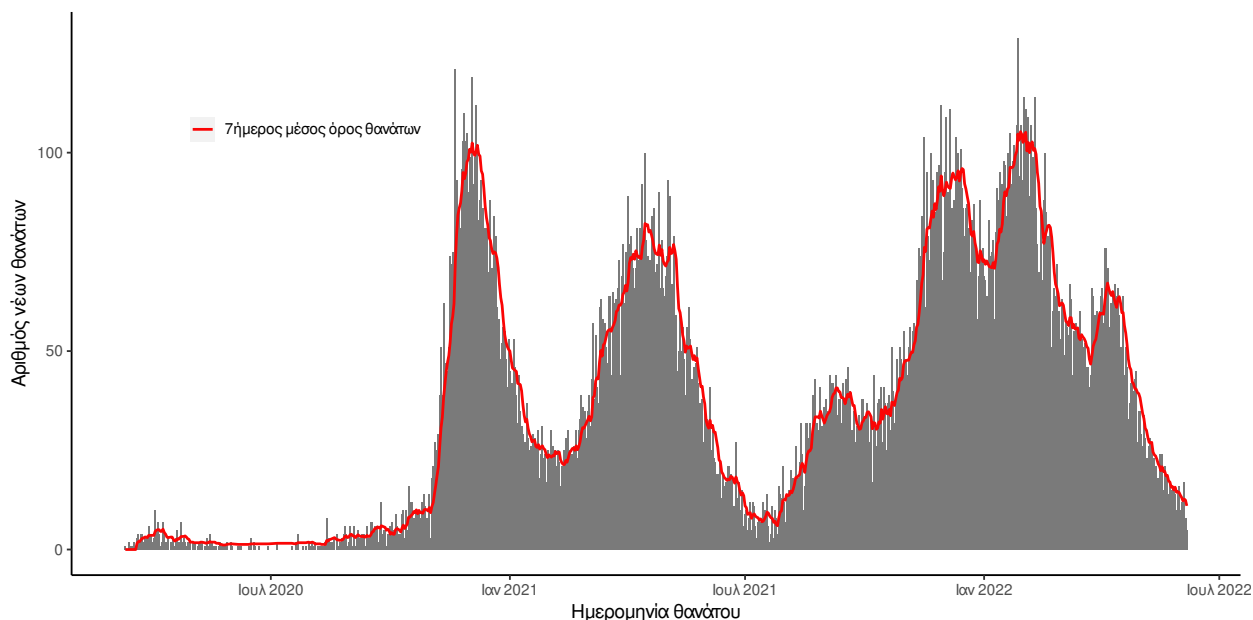
Διάγραμμα 2: Αριθμός πιθανών επαναλοιμώξεων COVID-19 στην Ελλάδα, 06 Ιουνίου 2022



Οι νέοι **θάνατοι** ασθενών με COVID-19 είναι **10**, ενώ από την έναρξη της επιδημίας έχουν καταγραφεί συνολικά **29.927 θάνατοι**.² Το 95.6% είχε υποκείμενο νόσημα ή/και ηλικία 70 ετών και άνω.

Στο **Διάγραμμα 3** παρουσιάζεται η ημερήσια κατανομή των θανάτων και ο 7ήμερος κυλιόμενος μέσος όρος του αριθμού των θανάτων.

Διάγραμμα 3: Αριθμός εργαστηριακά επιβεβαιωμένων θανάτων COVID-19 στην Ελλάδα, 06 Ιουνίου 2022



Σημ.: οι στήλες στο Διάγραμμα 2 εκφράζουν τον αριθμό νέων θανάτων με βάση την ημερομηνία θανάτου

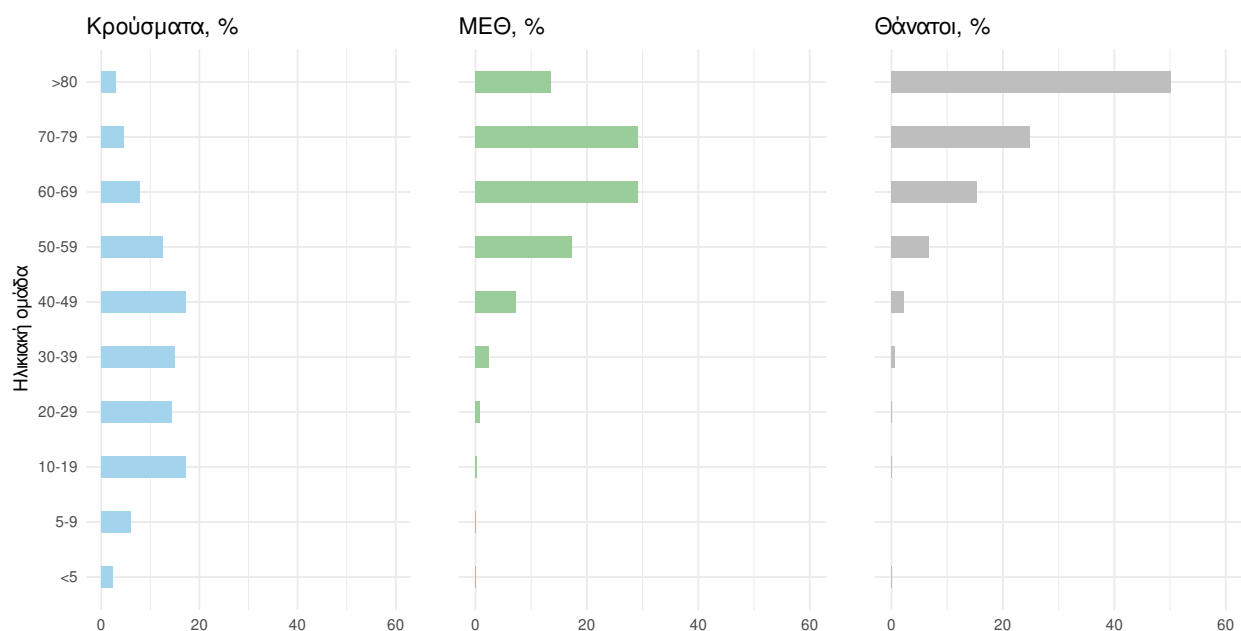
Πίνακας 1: Ηλικιακή κατανομή των νέων θανάτων ασθενών με COVID-19 (Ποσοστό στο σύνολο των νέων θανάτων).

| | Νέοι θάνατοι ασθενών με COVID-19 (%) |
|---------------|--------------------------------------|
| 0-9 ετών | 0 (0.0%) |
| 10-19 ετών | 0 (0.0%) |
| 20-29 ετών | 0 (0.0%) |
| 30-39 ετών | 0 (0.0%) |
| 40-49 ετών | 0 (0.0%) |
| 50-59 ετών | 0 (0.0%) |
| 60-69 ετών | 0 (0.0%) |
| 70-79 ετών | 5 (50.0%) |
| 80-89 ετών | 3 (30.0%) |
| 90+ ετών | 2 (20.0%) |
| Σύνολο | 10 (100.0%) |

²Πραγματοποιήθηκε ενσωμάτωση θανάτων που καταγράφηκαν με καθυστέρηση στο Εθνικό Μητρώο COVID19.

Ο αριθμός των ασθενών που νοσηλεύονται **διασωληνωμένοι** είναι **119** (60.5% άνδρες). Η **διάμεση ηλικία** τους είναι **70** έτη. Το 92.4% έχει υποκείμενο νόσημα ή/και ηλικία 70 ετών και άνω. Μεταξύ των ασθενών που νοσηλεύονται **διασωληνωμένοι**, **58 (48.74%)** είναι ανεμβολίαστοι ή μερικώς εμβολιασμένοι και **61 (51.26%)** είναι πλήρως εμβολιασμένοι. Από την αρχή της πανδημίας έχουν εξέλθει από τις ΜΕΘ **4.687** ασθενείς. Οι εισαγωγές³ νέων ασθενών COVID-19 στα νοσοκομεία της επικράτειας είναι **95** (ημερήσια μεταβολή **+39.71%**). Ο μέσος όρος εισαγωγών του επταημέρου είναι **86** ασθενείς. Η διάμεση ηλικία των κρουσμάτων είναι **37** έτη (εύρος 0.2 έως 112 έτη), ενώ η διάμεση ηλικία των θανόντων είναι **80** έτη (εύρος 0.2 έως 106 έτη).

Διάγραμμα 4: Ηλικιακή Κατανομή κρουσμάτων, νοσηλευόμενων στις ΜΕΘ και ασθενών που απεβίωσαν από την αρχή της πανδημίας



Ακολουθώς παρουσιάζεται η ηλικιακή κατανομή των (α) συνολικών κρουσμάτων, (β) των περιστατικών που κατέληξαν σε θάνατο και (γ) των ασθενών που νοσηλεύονται διασωληνωμένοι:

Πίνακας 2: Ηλικιακή κατανομή επιβεβαιωμένων κρουσμάτων COVID-19

| | Σύνολο κρουσμάτων COVID-19* | Θάνατοι ασθενών με COVID-19 | Νοσηλευόμενοι διασωληνωθέντες |
|-----------------|-----------------------------|-----------------------------|-------------------------------|
| Σύνολο | | | |
| 0 – 17 ετών | 815805 (22.6%) | 7 (0.0%) | 0 (0.0%) |
| 18 – 39 ετών | 1165327 (32.3%) | 217 (0.7%) | 6 (5.0%) |
| 40 – 64 ετών | 1232366 (34.2%) | 4550 (15.2%) | 40 (33.6%) |
| 65 και άνω | 393227 (10.9%) | 25153 (84.0%) | 73 (61.3%) |
| Άνδρες | | | |
| 0 – 17 ετών | 419826 (23.9%) | 3 (0.0%) | 0 (0.0%) |
| 18 – 39 ετών | 566001 (32.2%) | 159 (1.0%) | 3 (4.2%) |
| 40 – 64 ετών | 582405 (33.1%) | 2989 (18.2%) | 25 (34.7%) |
| 65 και άνω | 189889 (10.8%) | 13261 (80.8%) | 44 (61.1%) |
| Γυναίκες | | | |
| 0 – 17 ετών | 395978 (21.4%) | 4 (0.0%) | 0 (0.0%) |
| 18 – 39 ετών | 599320 (32.4%) | 58 (0.4%) | 3 (6.4%) |
| 40 – 64 ετών | 649946 (35.2%) | 1561 (11.6%) | 15 (31.9%) |
| 65 και άνω | 203333 (11.0%) | 11892 (88.0%) | 29 (61.7%) |

* Τα στοιχεία αφορούν τα κρούσματα εκείνα για τα οποία είναι γνωστή και επιβεβαιωμένη η ηλικία τους

³τα δεδομένα αφορούν τις εισαγωγές της προηγούμενης μέρας που έχουν δηλωθεί στο ΕΚΑΒ.

Κατανομή ανακοινωθέντων εγχώριων κρουσμάτων: Από το σύνολο των **2.801 νέων** κρουσμάτων του νέου ιού στη χώρα **2** είναι εισαγόμενα. Η κατανομή των **2.799** νέων εγχώριων κρουσμάτων ανά Περιφερειακή Ενότητα παρουσιάζεται στον κατωτέρω πίνακα.⁴

Πίνακας 3: Ημερήσιος αριθμός και κρούσματα ανά 100.000 πληθυσμού επιβεβαιωμένων εγχώριων κρουσμάτων COVID-19 ανά περιφερειακή ενότητα στις 06 Ιουνίου 2022.⁵

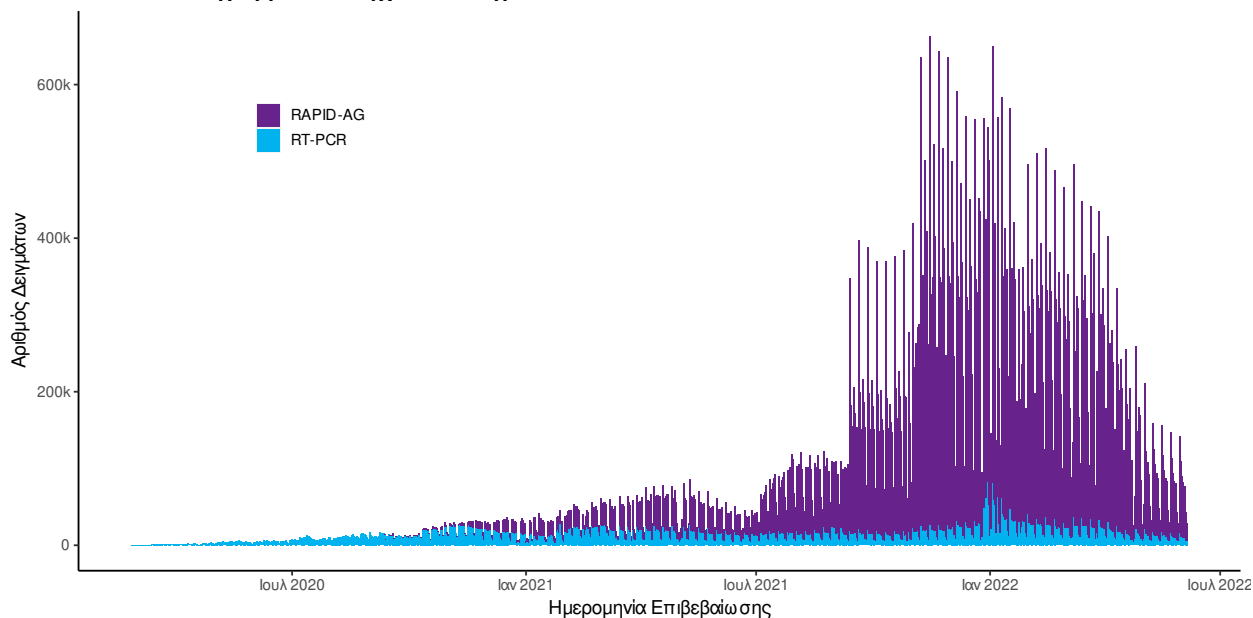
| ΠΕΡΙΦΕΡΕΙΑΚΗ ΕΝΟΤΗΤΑ | ΚΡΟΥΣΜΑΤΑ | ΜΕΣΟΣ ΟΡΟΣ | | ΠΕΡΙΦΕΡΕΙΑΚΗ ΕΝΟΤΗΤΑ | ΚΡΟΥΣΜΑΤΑ | ΜΕΣΟΣ ΟΡΟΣ | |
|------------------------|-----------|------------------------------------|-------------------------------|----------------------|-----------|------------------------------------|-------------------------------|
| | | ΚΡΟΥΣΜΑΤΩΝ ΤΩΝ ΤΕΛΕΥΤΑΙΩΝ 7 ΗΜΕΡΩΝ | ΚΡΟΥΣΜΑΤΑ ΑΝΑ 100000 ΠΛΗΘΥΣΜΟ | | | ΚΡΟΥΣΜΑΤΩΝ ΤΩΝ ΤΕΛΕΥΤΑΙΩΝ 7 ΗΜΕΡΩΝ | ΚΡΟΥΣΜΑΤΑ ΑΝΑ 100000 ΠΛΗΘΥΣΜΟ |
| ΑΙΤΩΛΟΑΚΑΡΝΑΝΙΑΣ | 27 | 34,14 | 12,81 | ΛΑΣΙΘΙΟΥ | 18 | 16,29 | 23,88 |
| ΑΝΑΤΟΛΙΚΗΣ ΑΤΤΙΚΗΣ | 122 | 227,57 | 24,29 | ΛΕΣΒΟΥ | 24 | 19,14 | 27,77 |
| ΑΡΓΟΛΙΔΑΣ | 15 | 23,14 | 15,46 | ΛΕΥΚΑΔΑΣ | 3 | 5,29 | 12,66 |
| ΑΡΚΑΔΙΑΣ | 18 | 14,43 | 20,76 | ΛΗΜΝΟΥ | 3 | 2,86 | 17,38 |
| ΑΡΤΑΣ | 17 | 14,29 | 25,05 | ΜΑΓΝΗΣΙΑΣ | 21 | 20,86 | 11,05 |
| ΑΧΑΪΑΣ | 74 | 71,71 | 23,85 | ΜΕΣΣΗΝΙΑΣ | 30 | 33,29 | 18,76 |
| ΒΟΙΩΤΙΑΣ | 22 | 30,86 | 18,66 | ΜΥΚΟΝΟΥ | 14 | 13,29 | 138,15 |
| ΒΟΡΕΙΟΥ ΤΟΜΕΑ ΑΘΗΝΩΝ | 46 | 284,14 | 7,77 | ΝΑΞΟΥ | 3 | 8,86 | 14,4 |
| ΔΡΑΜΑΣ | 8 | 7,29 | 8,14 | ΝΗΣΩΝ | 17 | 20,29 | 22,77 |
| ΔΥΤΙΚΗΣ ΑΤΤΙΚΗΣ | 31 | 59,29 | 19,26 | ΝΟΤΙΟΥ ΤΟΜΕΑ ΑΘΗΝΩΝ | 29 | 203,71 | 5,47 |
| ΔΥΤΙΚΟΥ ΤΟΜΕΑ ΑΘΗΝΩΝ | 17 | 201,29 | 3,47 | ΞΑΝΘΗΣ | 9 | 9,57 | 8,09 |
| ΕΒΡΟΥ | 15 | 14,57 | 10,14 | ΠΑΡΟΥ | 6 | 9,29 | 40,2 |
| ΕΥΒΟΙΑΣ | 35 | 37,29 | 16,6 | ΠΕΙΡΑΙΩΣ | 196 | 217,00 | 43,65 |
| ΕΥΡΥΤΑΝΙΑΣ | 1 | 2,43 | 4,98 | ΠΕΛΛΑΣ | 4 | 7,57 | 2,86 |
| ΖΑΚΥΝΘΟΥ | 11 | 6,43 | 26,99 | ΠΙΕΡΙΑΣ | 14 | 11,71 | 11,05 |
| ΗΛΕΙΑΣ | 20 | 13,00 | 12,55 | ΠΡΕΒΕΖΑΣ | 15 | 15,00 | 26,09 |
| ΗΜΑΘΙΑΣ | 12 | 9,57 | 8,53 | ΡΕΘΥΜΝΟΥ | 20 | 18,71 | 23,36 |
| ΗΡΑΚΛΕΙΟΥ | 100 | 86,00 | 32,73 | ΡΟΔΟΠΗΣ | 11 | 10,14 | 9,82 |
| ΘΕΣΠΡΩΤΙΑΣ | 4 | 6,14 | 9,18 | ΡΟΔΟΥ | 54 | 81,71 | 45,06 |
| ΘΕΣΣΑΛΟΝΙΚΗΣ | 144 | 166,71 | 12,97 | ΣΑΜΟΥ | 6 | 7,86 | 18,19 |
| ΘΗΡΑΣ | 29 | 31,57 | 153,58 | ΣΕΡΡΩΝ | 11 | 12,14 | 6,23 |
| ΙΘΑΚΗΣ | 1 | 1,00 | 30,95 | ΣΥΡΟΥ | 4 | 8,57 | 18,6 |
| ΙΚΑΡΙΑΣ | 2 | 4,86 | 20,24 | ΤΗΝΟΥ | 1 | 4,29 | 11,58 |
| ΙΩΑΝΝΙΝΩΝ | 36 | 37,43 | 21,44 | ΤΡΙΚΑΛΩΝ | 6 | 7,86 | 4,58 |
| ΚΑΒΑΛΑΣ | 10 | 18,71 | 8,01 | ΦΘΙΩΤΙΔΑΣ | 18 | 19,71 | 11,38 |
| ΚΑΛΥΜΝΟΥ | 2 | 1,86 | 6,79 | ΦΛΩΡΙΝΑΣ | 3 | 1,71 | 5,83 |
| ΚΑΡΔΙΤΣΑΣ | 7 | 11,29 | 6,17 | ΦΩΚΙΔΑΣ | 6 | 6,43 | 14,87 |
| ΚΑΡΠΑΘΟΥ | 1 | 0,86 | 13,68 | ΧΑΛΚΙΔΙΚΗΣ | 4 | 9,71 | 3,78 |
| ΚΑΣΤΟΡΙΑΣ | 7 | 3,14 | 13,91 | ΧΑΝΙΩΝ | 46 | 50,71 | 29,38 |
| ΚΕΝΤΡΙΚΟΥ ΤΟΜΕΑ ΑΘΗΝΩΝ | 1164 | 617,43 | 113,06 | ΧΙΟΥ | 4 | 8,29 | 7,59 |
| ΚΕΡΚΥΡΑΣ | 30 | 27,86 | 28,74 | ΥΠΟ ΔΙΕΡΕΥΝΗΣΗ | 54 | | |
| ΚΕΦΑΛΛΗΝΙΑΣ | 5 | 8,00 | 13,97 | | | | |
| ΚΙΛΚΙΣ | 8 | 7,43 | 9,95 | | | | |
| ΚΟΖΑΝΗΣ | 14 | 9,86 | 9,32 | | | | |
| ΚΟΡΙΝΘΙΑΣ | 22 | 25,86 | 15,16 | | | | |
| ΚΩ | 12 | 7,71 | 34,89 | | | | |
| ΛΑΚΩΝΙΑΣ | 16 | 16,57 | 17,95 | | | | |
| ΛΑΡΙΣΣΑΣ | 40 | 47,57 | 14,07 | | | | |

⁴ Η παρούσα κατανομή δύναται να τροποποιηθεί ανάλογα τα διαθέσιμα επιδημιολογικά δεδομένα, αναγράφονται μόνο οι ΠΕ με καταγεγραμμένα κρούσματα
⁵ Ο υπολογισμός των κρουσμάτων ανά 100.000 πληθυσμού πραγματοποιείται με βάση τον μόνιμο πληθυσμό.

Δείγματα που έχουν ελεγχθεί: Από την 1η Ιανουαρίου 2020 μέχρι σήμερα, στα εργαστήρια που διενεργούν ελέγχους για τον νέο κορωνοϊό (SARS-CoV-2) και που δηλώνουν συστηματικά το σύνολο των δειγμάτων που ελέγχουν, έχουν συνολικά ελεγχθεί **11.383.360** κλινικά δείγματα ενώ από Μονάδες Υγείας και Κλιμάκια του ΕΟΔΥ που διενεργούν ελέγχους Rapid Ag έχουν ελεγχθεί **71.661.069** δείγματα. Ο μέσος όρος του επταημέρου είναι **81.480** δειγματοληπτικοί έλεγχοι.

Μαζικές Δειγματοληψίες ΕΟΔΥ: Στις 05 Ιουνίου 2022, πραγματοποιήθηκαν 40 δράσεις δειγματοληπτικών ελέγχων από τις Κινητές Ομάδες Υγείας (ΚΟΜΥ) του ΕΟΔΥ, στις οποίες διενεργήθηκαν 2.495 έλεγχοι Rapid Ag και ανευρέθηκαν 329 θετικά (13.19%).

Διάγραμμα 5: Ελεγχθέντα δείγματα COVID-19, 06 Ιουνίου 2022

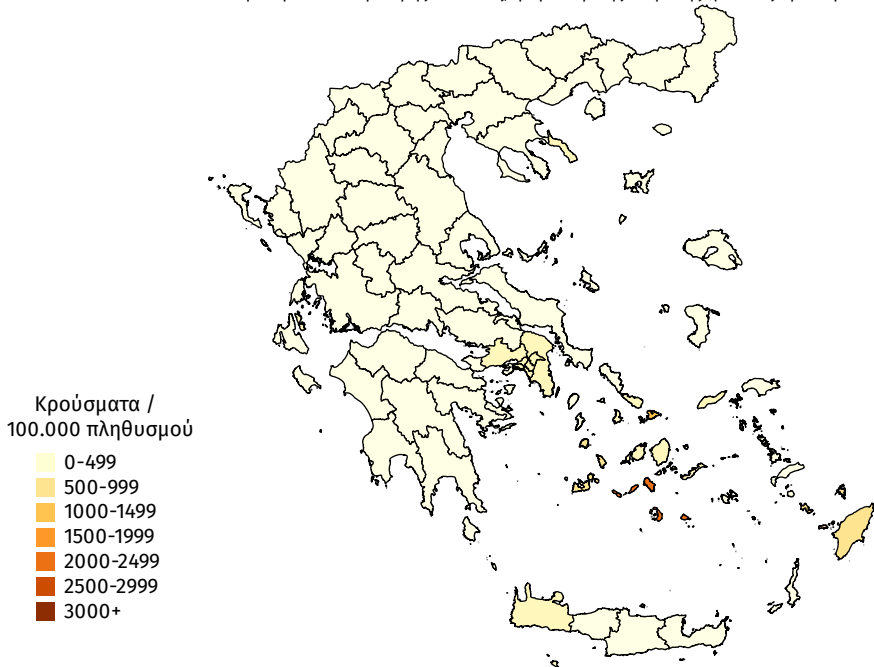


Σημ.: Δεδομένης της κατάργησης υποχρεωτικότητας δήλωσης αποτελεσμάτων αυτοδιαγνωστικών ελέγχων (Self Test) στην κοινότητα, η αντίστοιχη πληροφορία δεν θα παρουσιάζεται εφεξής στην Ημερήσια έκθεση.

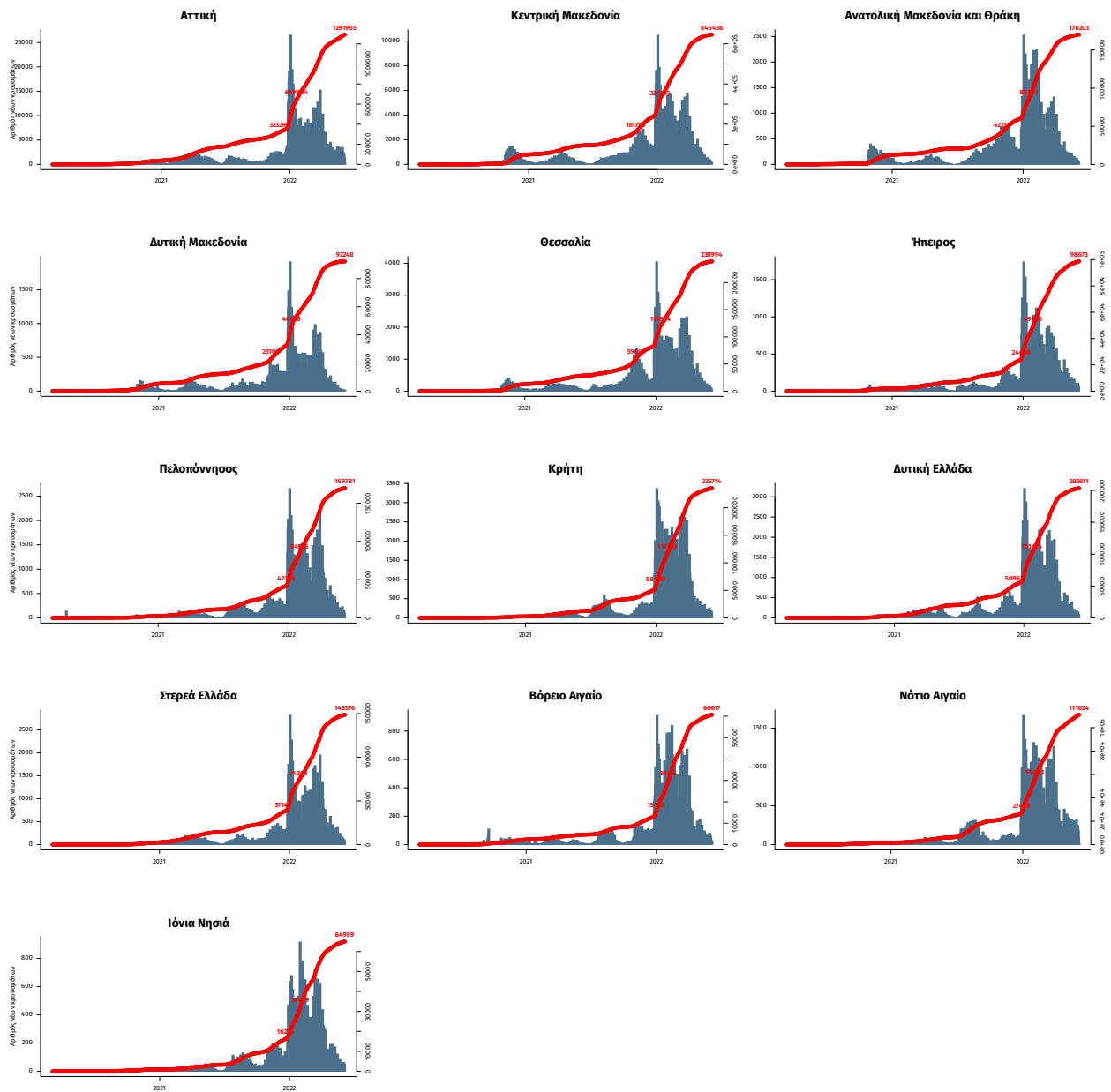
Γεωγραφική διασπορά: Ο χάρτης αποτυπώνει τη γεωγραφική κατανομή των κρουσμάτων COVID-19 των τελευταίων 14 ημερών ανά Περιφερειακή Ενότητα της χώρας, με βάση την δηλωθείσα διεύθυνση μόνιμης κατοικίας του ασθενούς, ή τη διεύθυνση προσωρινής διαμονής για τους τουρίστες και άλλους προσωρινά διαμένοντες στην Ελλάδα. Συμπεριλαμβάνονται τόσο κρούσματα με ιστορικό ταξιδιού (“εισαγόμενα”) όσο και κρούσματα με πιθανή εγχώρια μετάδοση.

Διάγραμμα 6: Χάρτης επίπτωσης τελευταίων δεκατεσσάρων ημερών επιβεβαιωμένων κρουσμάτων COVID-19, 06 Ιουνίου 2022

Με βάση τον τόπο μόνιμης κατοικίας, ή προσωρινής διαμονής (για τους προσωρινά διαμένοντες)



Παράρτημα 1: Επιδημικές καμπύλες κρουσμάτων COVID-19 με βάση την δηλωθείσα διεύθυνση μόνιμης κατοικίας του κρούσματος ή τη διεύθυνση προσωρινής διαμονής για τους τουρίστες και άλλους προσωρινά διαμένοντες στην Ελλάδα. Συμπεριλαμβάνονται τόσο κρούσματα με ιστορικό ταξιδιού όσο και κρούσματα με πιθανή εγχώρια μετάδοση.



Σημ.: οι στήλες εκφράζουν τον αριθμό νέων κρουσμάτων με βάση την ημερομηνία λήψης εργαστηριακού δείγματος, και όχι με βάση την ημερομηνία ανακοίνωσης των κρουσμάτων.